

Inhoudstafel

Kaarten

Inhoudstafel.....	1
Register van Herstelvorderingen	2
Boskartering 1990	3
Bosreferentielaag 2000.....	4
Digitale boswijzer Vlaanderen 2012	5
Luchtfoto Vlaanderen winter 2016 - kleur	6
Gebieden van het VEN en het IVON	7
Overstromingsgebieden en oeverzones Integraal Waterbeleid.....	8
Recent overstromde gebieden.....	9
Risicozones voor overstromingen	10
Van nature overstroombare gebieden	11
Overstromingsgevoelige gebieden 2017 (Watertoets).....	13
Grenzen van polders.....	14
Grenzen van wateringeng.....	15
Gewestplan	16
Beschermde archeologische sites	17
Beschermde stads- en dorpsgezichten	18
Beschermde cultuurhistorische landschappen	19
Beschermde monumenten	20
Gehelen uit de wetenschappelijke inventaris van het bouwkundig erfgoed	21
Vastgestelde archeologische zones.....	22
Unesco werelderfgoed - buffers	23
Wetenschappelijke bouwkundig erfgoed - elementen	24
Vastgesteld bouwkundig erfgoed - gehelen.....	25
Vastgestelde landschapsatlasrelicten	26
Inventaris van houtige beplantingen met erfgoedwaarden	27
Vastgestelde inventaris van historische tuinen en parken	28
Wetenschappelijke inventaris landschappelijk erfgoed - elementen	29
Atlas der Buurtwegen.....	30
OVAM-Schadegevallen en meldingen.....	31
OVAM Bodemonderzoeken en sanering.....	32
Signaalgebieden	33
Vlaams voorkeepsrecht van toepassing op het onroerend goed	34

Register van Herstelvorderingen

Dit perceel staat niet geregistreerd in het register van herstellvorderingen

Boskartering 1990



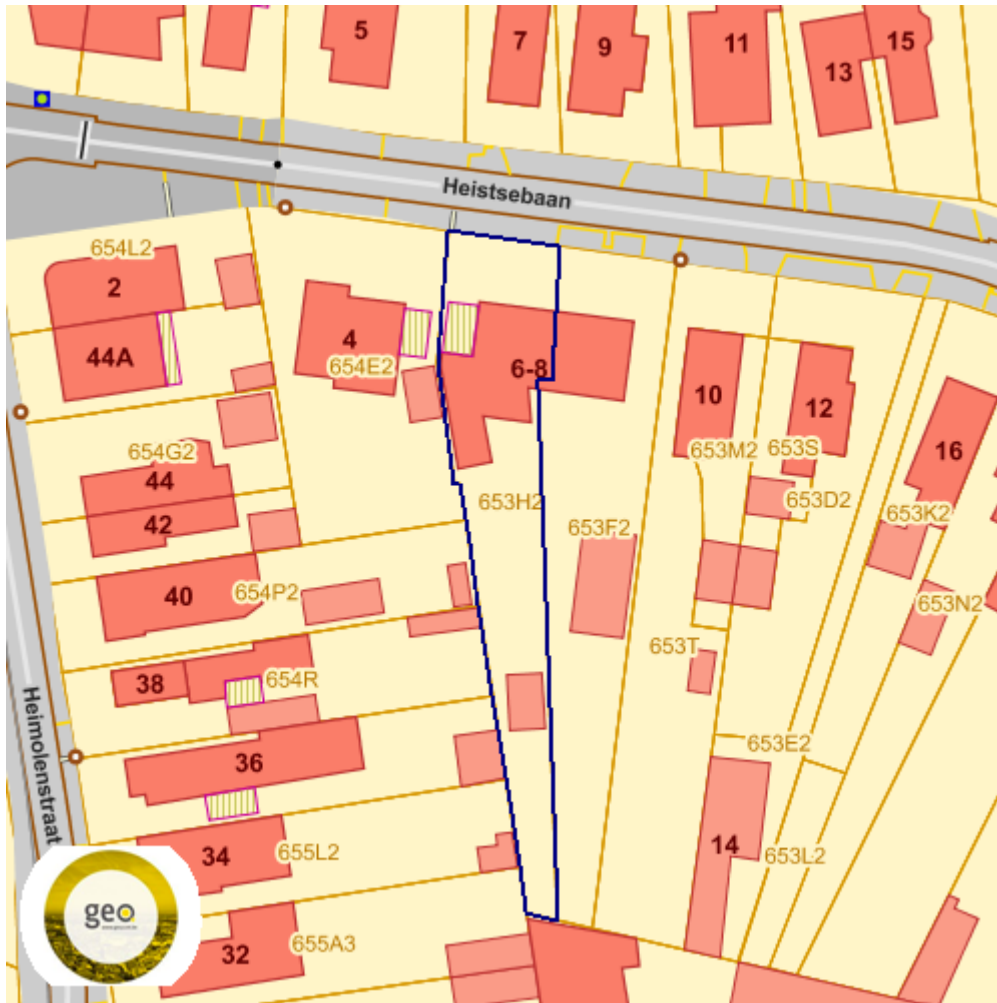
- Categorie
- Loofhout
 - Gemengd loofhout (20 - 50% bijmenging naaldhout)
 - Gemengd naaldhout (20 - 50% bijmenging loofhout)
 - Naaldhout
 - Heide
 - Te herbebossen oppervlakte
 - Niet beboste oppervlakte van het bosdomein
 - Vijvers binnen het bos domein

Bronnen

Bekijken op Geopunt.be [Klik hier](#)

Agentschap voor Natuur en Bos [Klik hier](#)

Bosreferentielaag 2000



Categorie

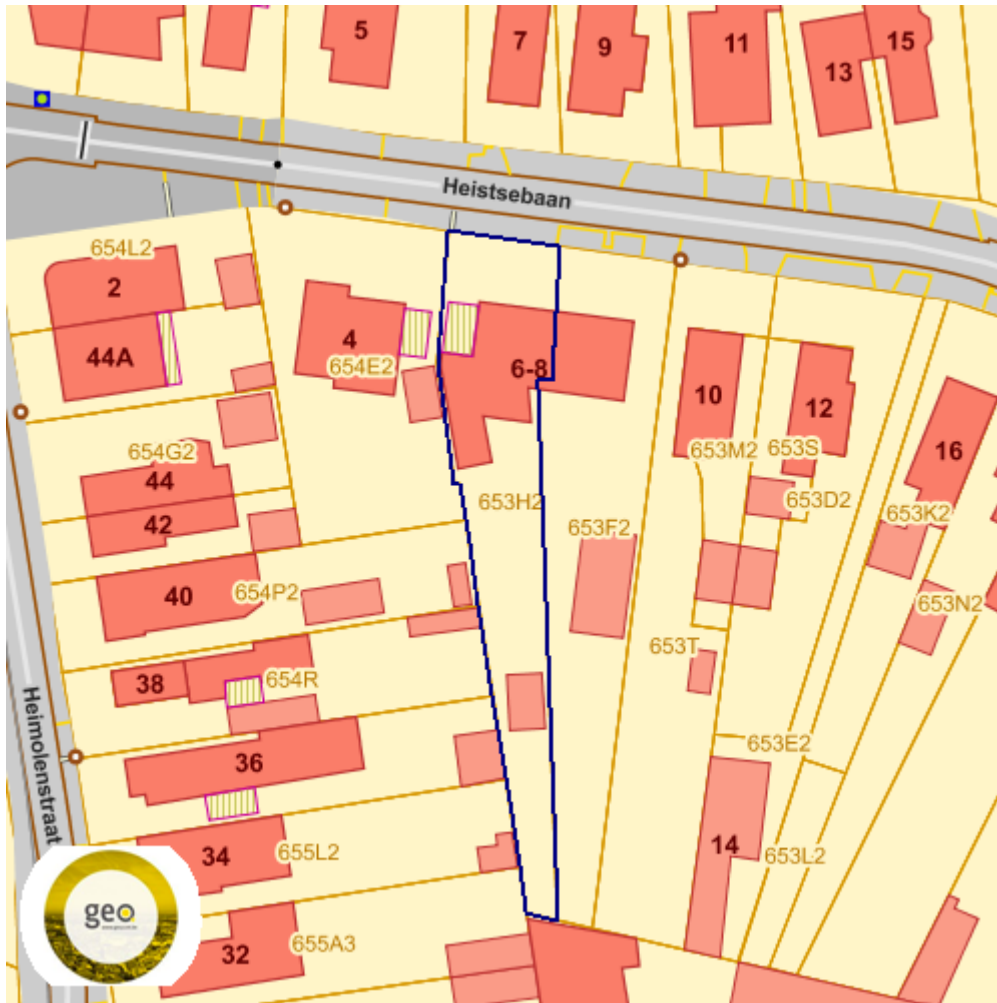
- Loofhout
- Gemengd loofhout (20 - 50% bijmenging naaldhout)
- Gemengd naaldhout (20 - 50% bijmenging loofhout)
- Naaldhout
- Heide
- Te herbebossen oppervlakte
- Niet beboste oppervlakte van het bosdomein
- Vijvers binnen het bos domein

Bronnen

Bekijken op Geopunt.be [Klik hier](#)

Agentschap voor Natuur en Bos [Klik hier](#)

Digitale boswijzer Vlaanderen 2012



- Geen bos
- Bos

Info	Waarde
Count	119335772
Omschrijving	Geen bos
Definitie	Bodembedekking die niet aan de definitie van 'Bos' voldoet

Bronnen
Bekijken op Geopunt.be Klik hier
Agentschap Informatie Vlaanderen Klik hier

Luchtfoto Vlaanderen winter 2016- kleur



Bronnen


Bekijken op Geopunt.be [Klik hier](#)

Agentschap Informatie Vlaanderen [Klik hier](#)

Gebieden van het VEN en het IVON



Grote Eenheid Natuur



Grote Eenheid Natuur in ontwikkeling



Natuurverwevingsgebied

Overstromingsgebieden en oeverzones Integraal Waterbeleid



Bronnen

Bekijken op Geopunt.be [Klik hier](#)

Coördinatiecommissie Integraal Waterbeleid [Klik hier](#)

Recent overstromde gebieden



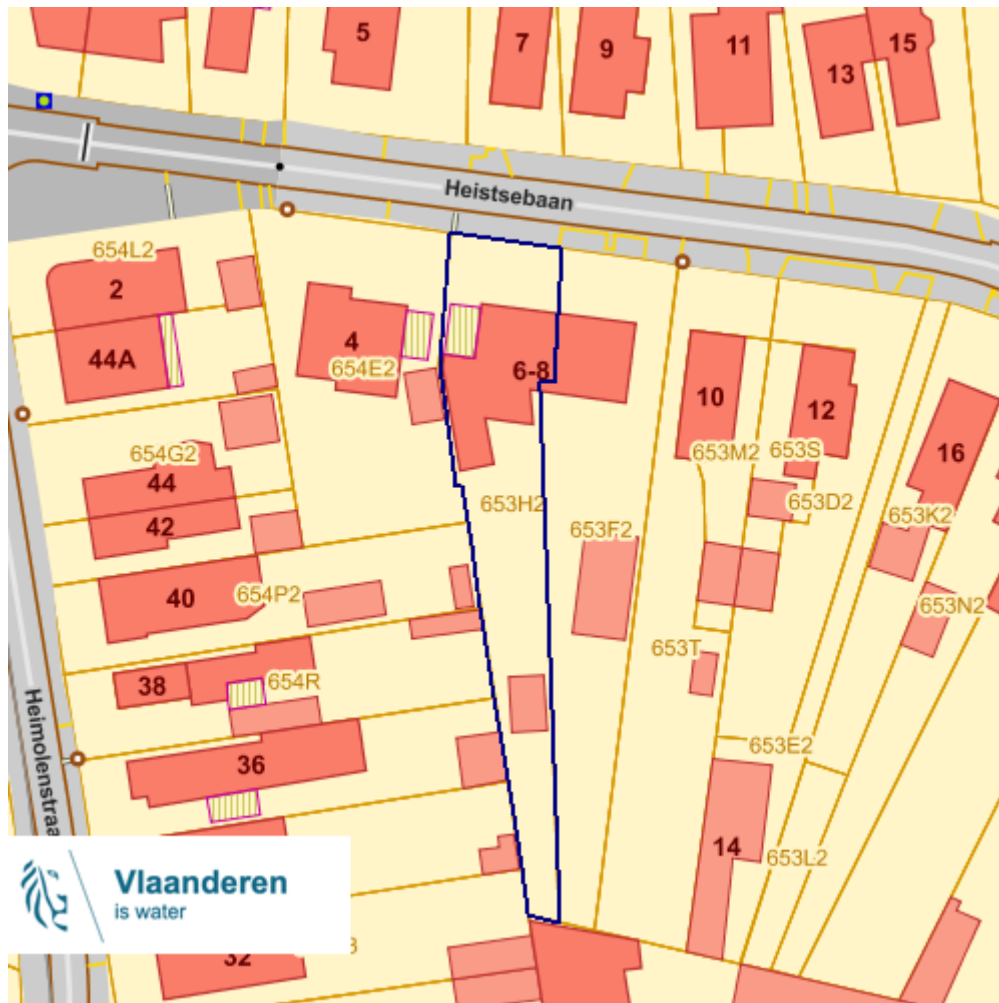
 Recent overstromd gebied

Bronnen

Bekijken op Geopunt.be [Klik hier](#)

Agentschap Informatie Vlaanderen [Klik hier](#)

Risicozones voor overstromingen



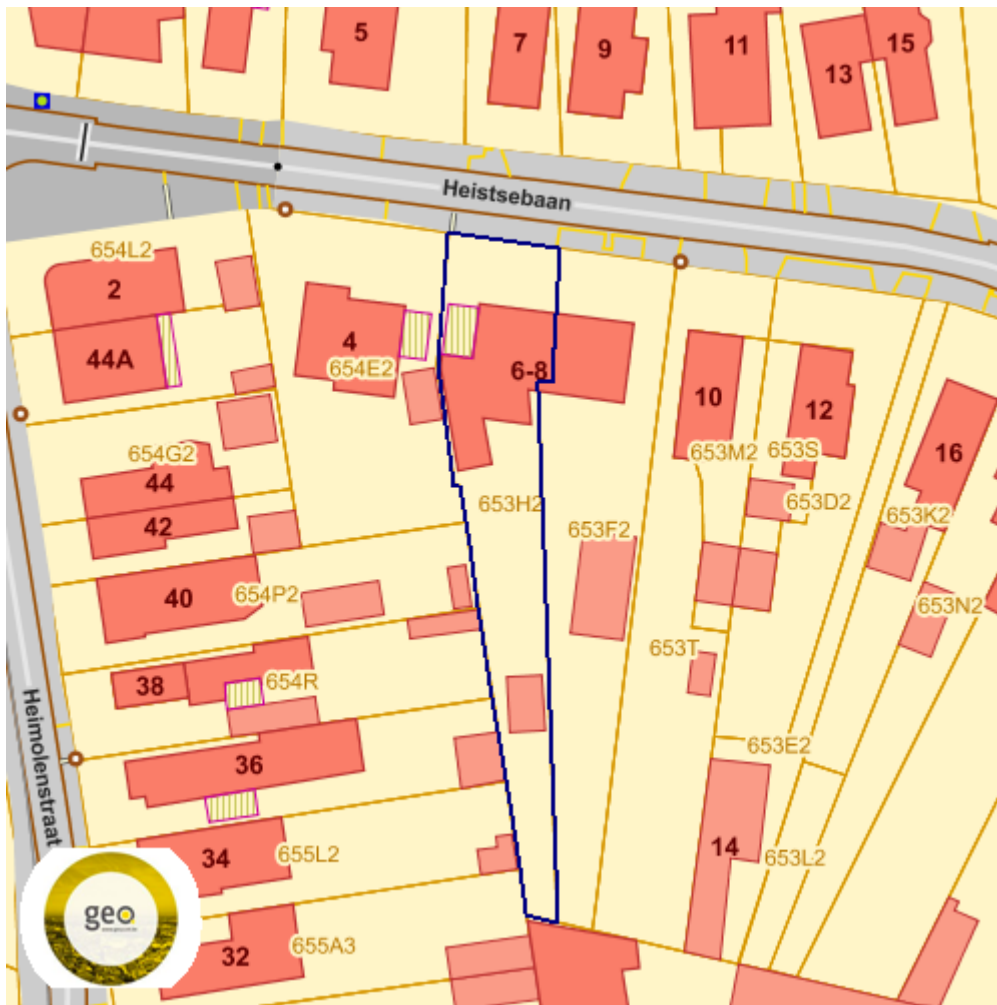
- risicozone
- nieuwe risicozone
- bevestigde risicozone

Bronnen

Bekijken op Geopunt.be [Klik hier](#)

Vlaamse Milieumaatschappij - afdeling Operationeel Waterbeheer [Klik hier](#)

Van nature overstroombare gebieden



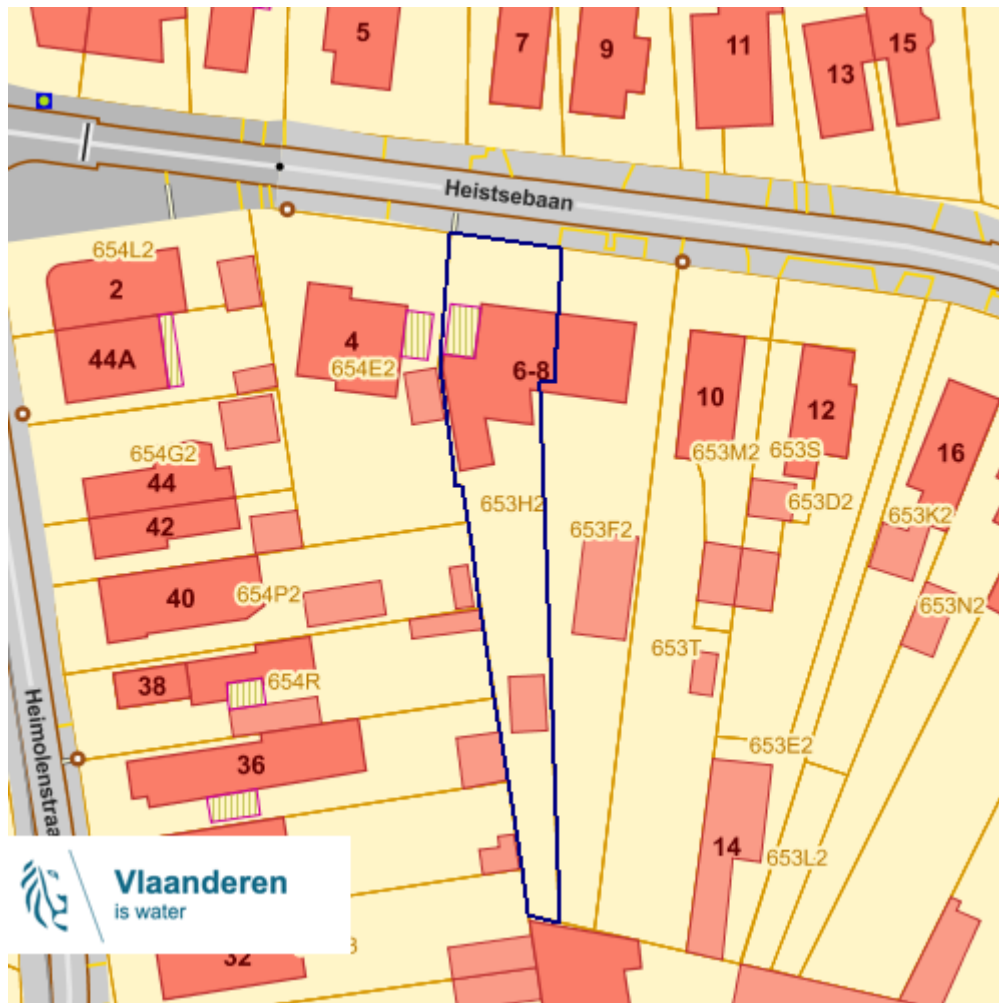
- Waterloop
- Waterloop/Modder
- Afstromend water
- Rivier
- Zee

Info	Waarde
Omschrijving	Van natuure niet overstroombaar
Naam	Netebekken
Stroomgebied	Schelde

Bronnen
Bekijken op Geopunt.be Klik hier

Vlaamse Milieumaatschappij - Hoofdbestuur [Klik hier](#)

Overstromingsgevoelige gebieden 2017 (Watertoets)



categorie

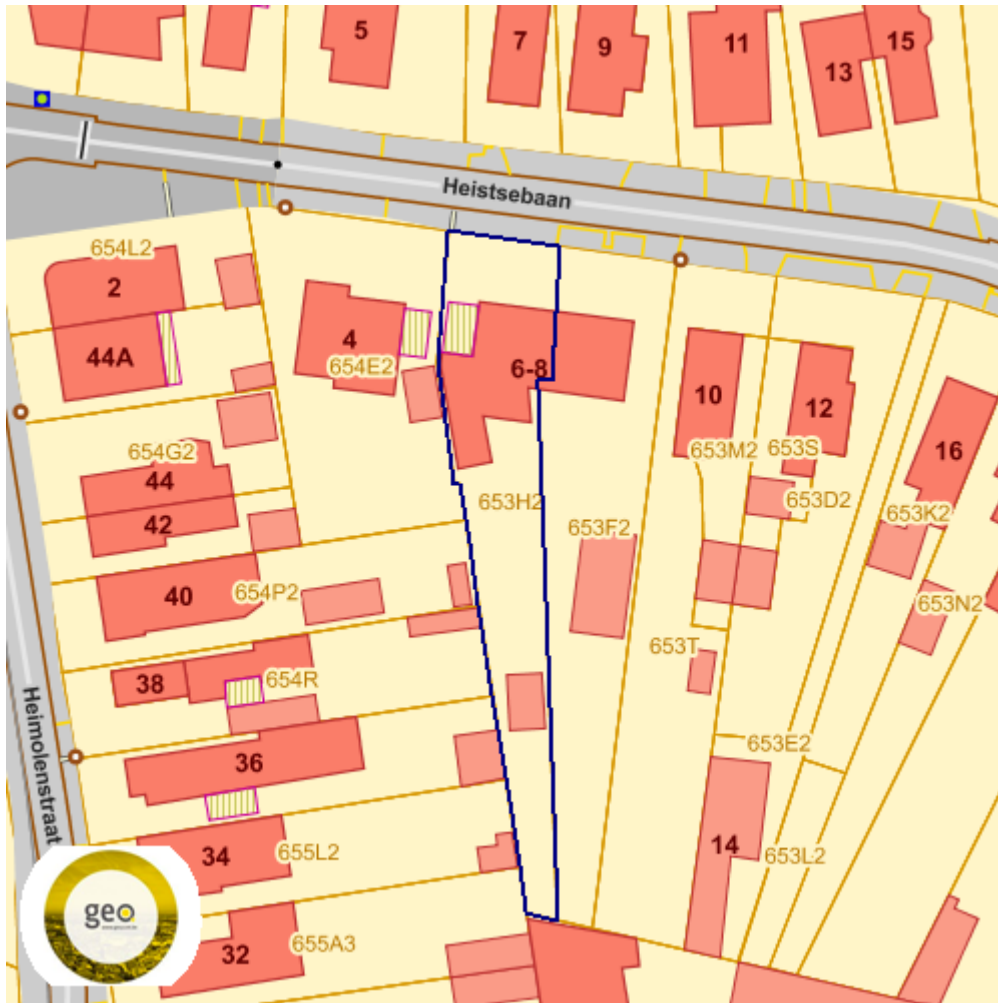
- Effectief overstromingsgevoelig
- Mogelijk overstromingsgevoelig

Bronnen

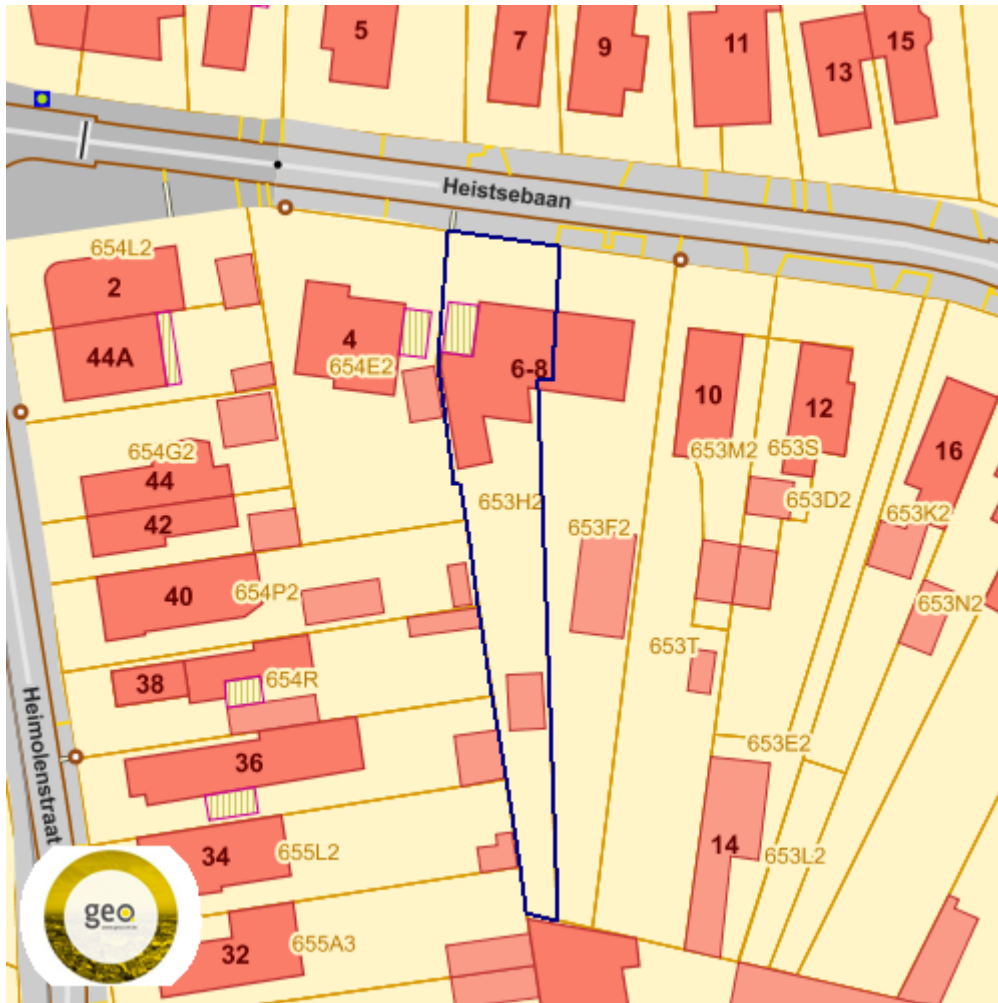
Bekijken op Geopunt.be [Klik hier](#)

Vlaamse Milieumaatschappij - afdeling Operationeel Waterbeheer [Klik hier](#)

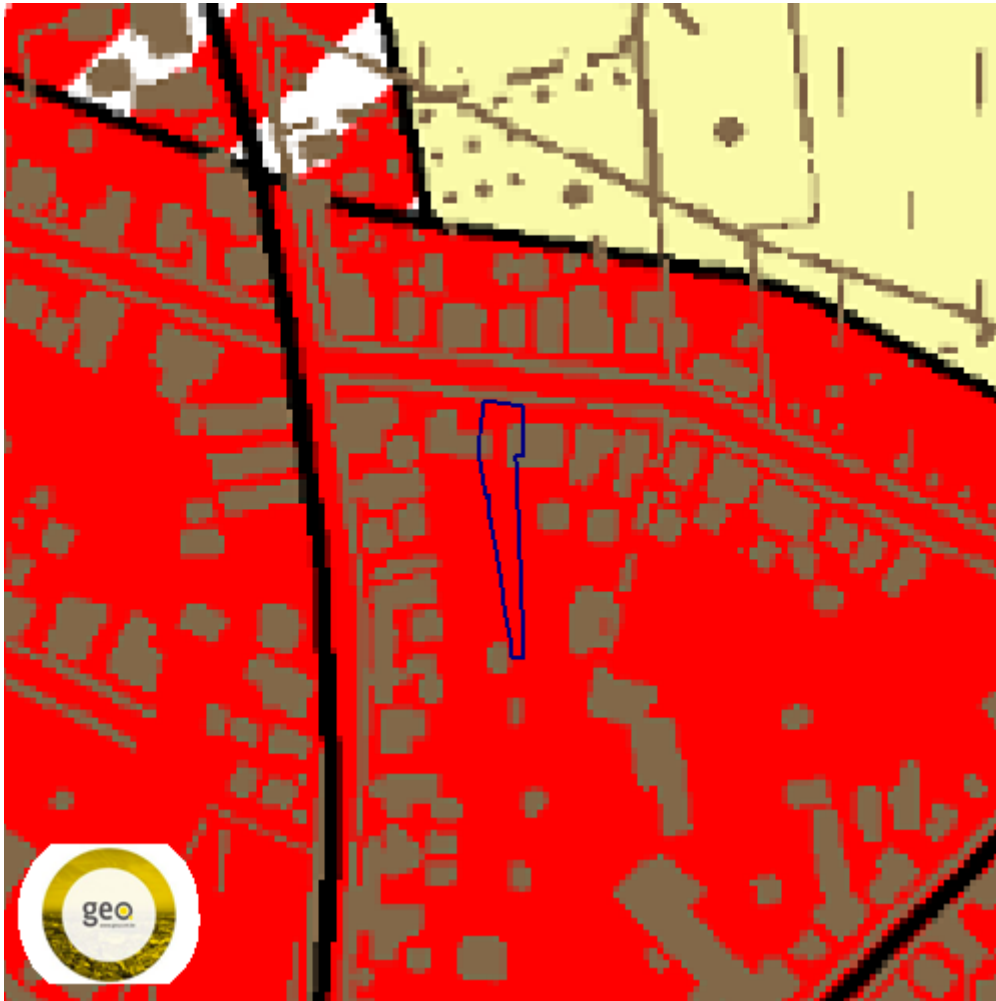
Grenzen van polders



Grenzen van watering

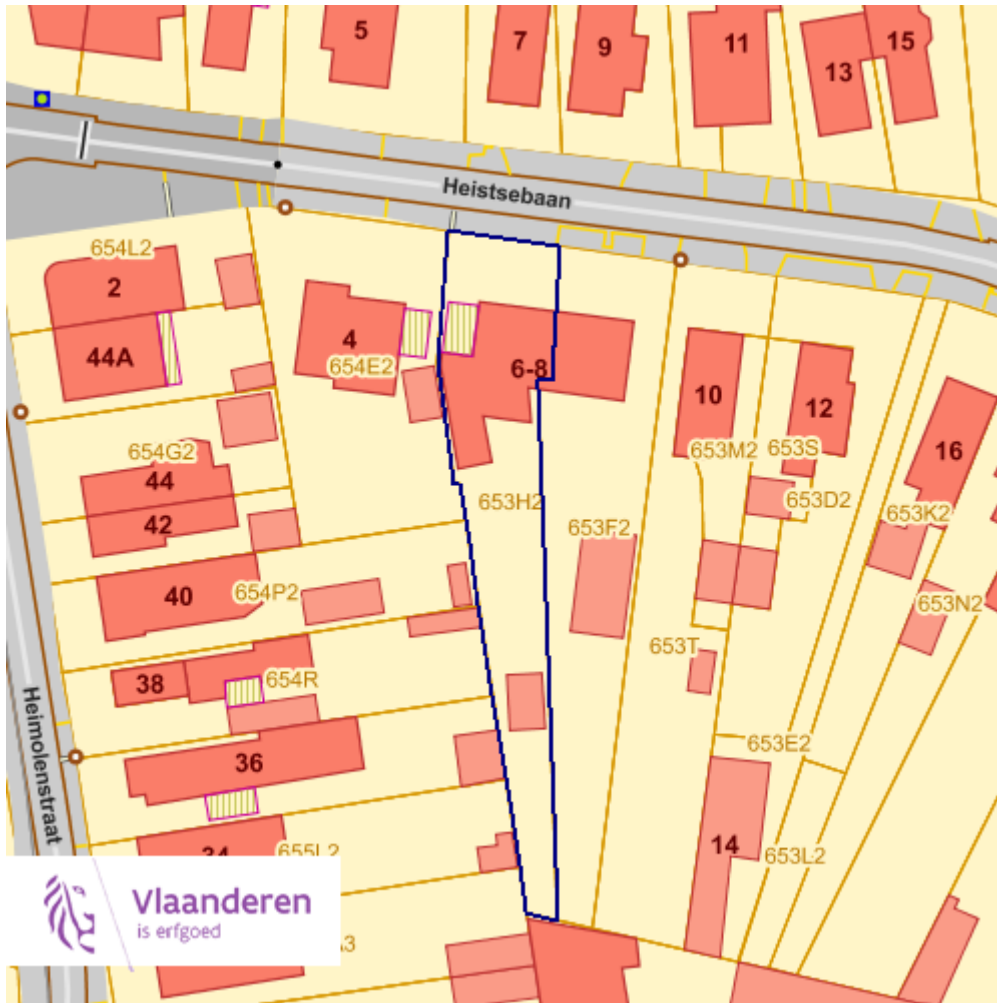


Gewestplan



Info	Waarde
Naam	origineel gewestplan Mechelen
fase	BG
do_eigen	GWP_02000_222_00015_00001
opm	
fichelink	https://dsi.omgeving.vlaanderen.be/fiche-detail/1e301c22-fa8a-4bdc-96af-4ab8caeedc40
fasedatum	1976-08-05
d_bs	1976-09-28

Beschermde archeologische sites

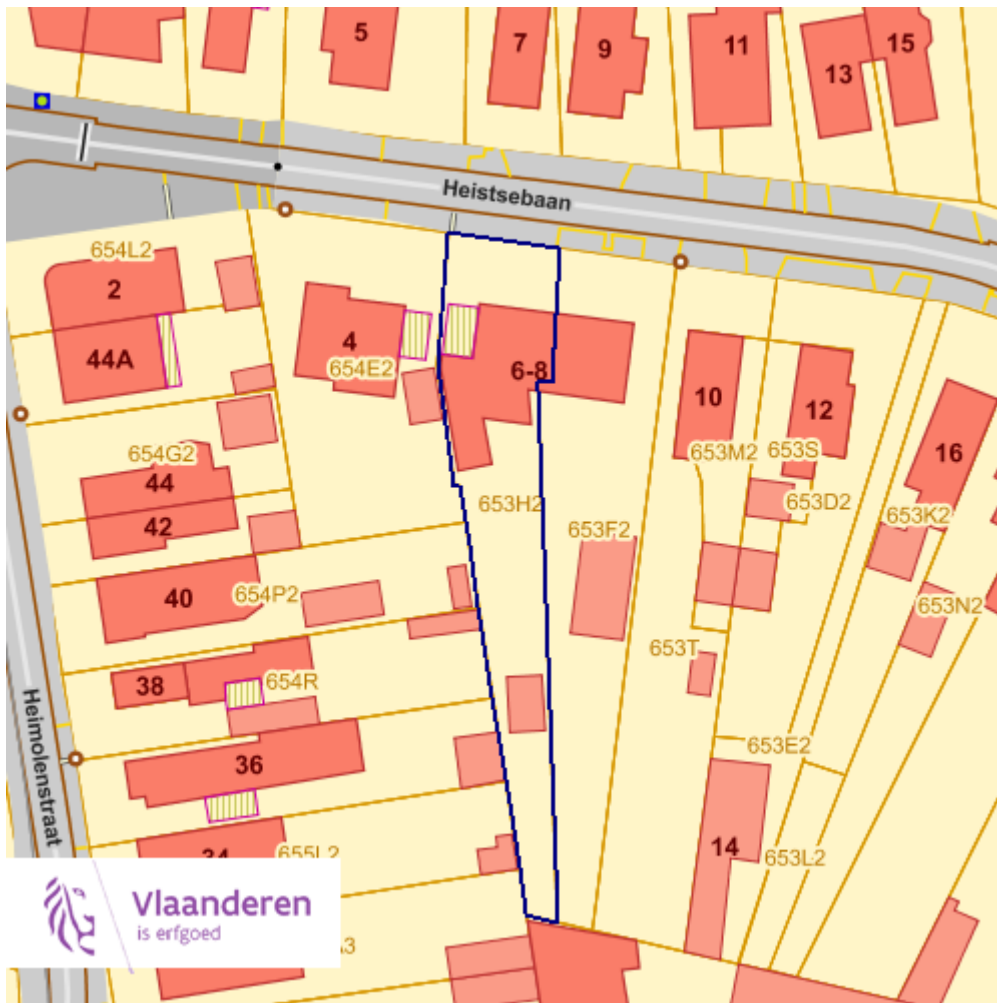


Bronnen

Bekijken op Geopunt.be [Klik hier](#)

Agentschap Onroerend Erfgoed Publieke Download Service [Klik hier](#)

Beschermde stads- en dorpsgezichten

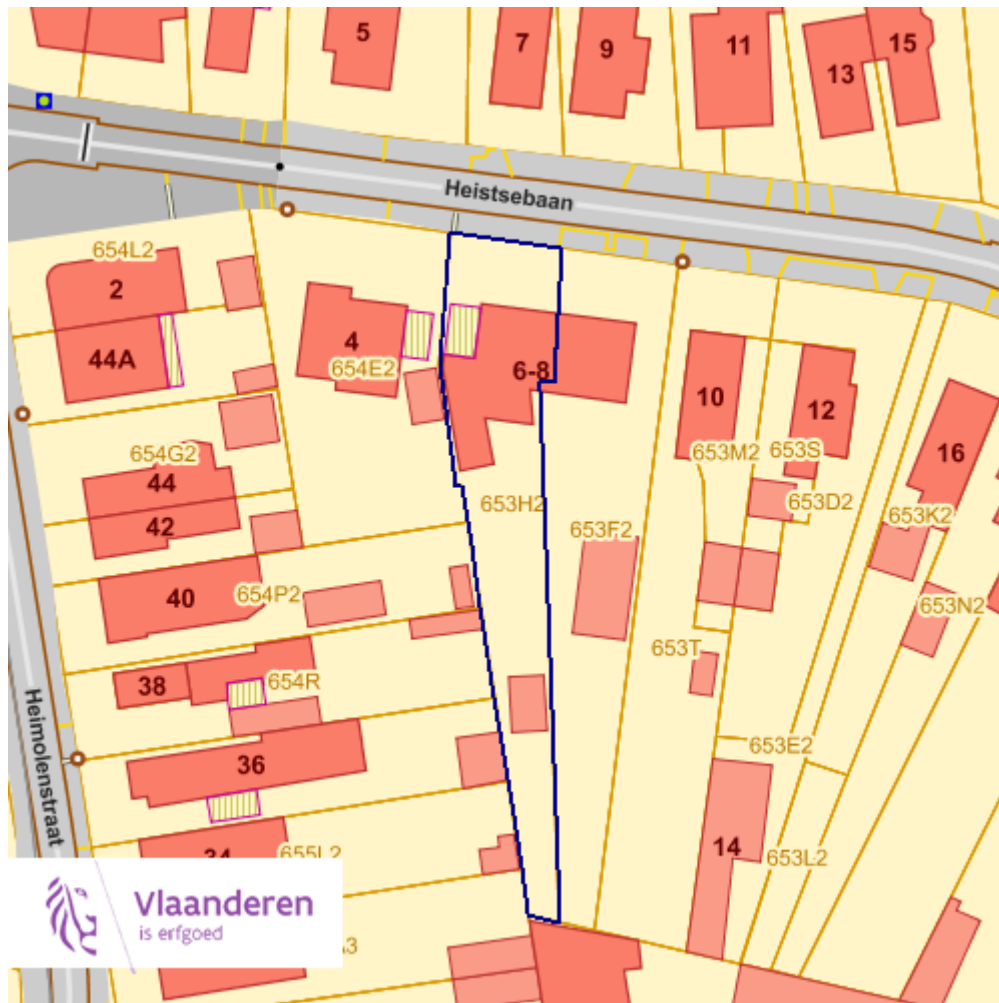


Bronnen

Bekijken op Geopunt.be [Klik hier](#)

Agentschap Onroerend Erfgoed Publieke Download Service [Klik hier](#)

Beschermde cultuurhistorische landschappen

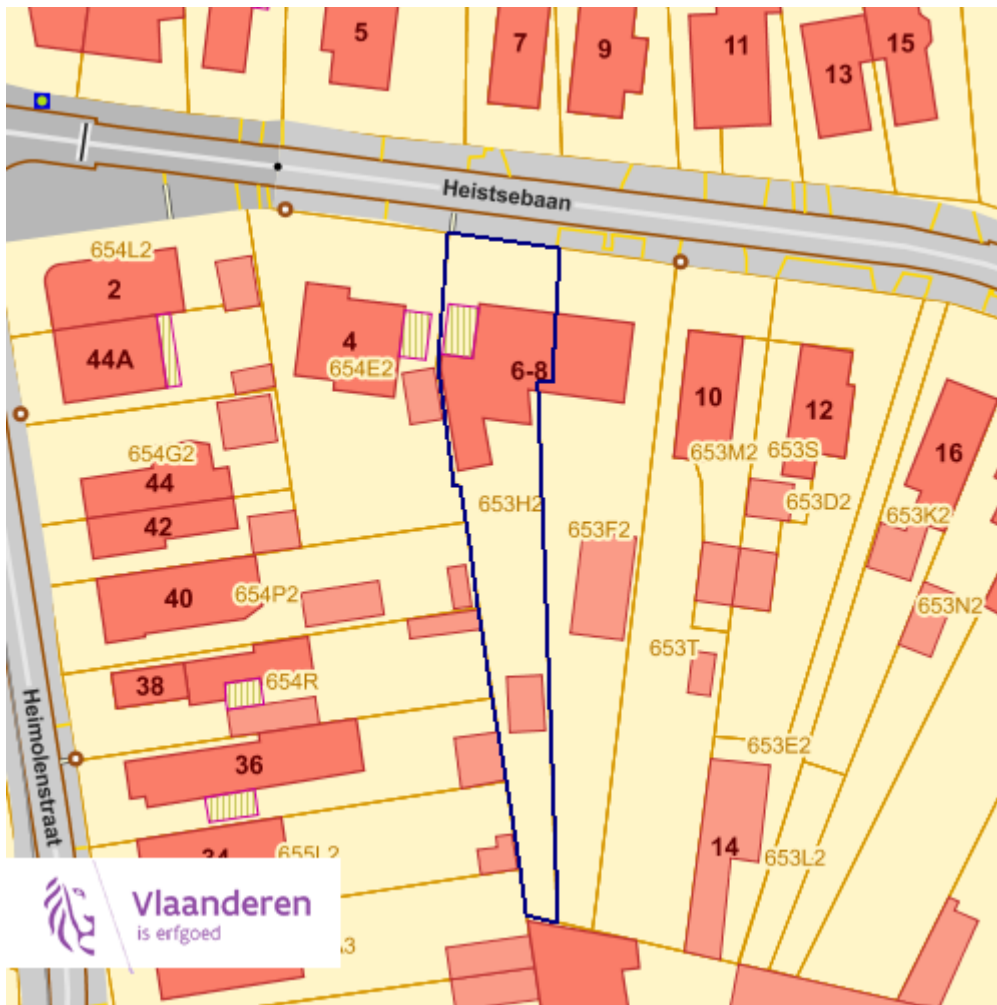


Bronnen

Bekijken op Geopunt.be [Klik hier](#)

Agentschap Onroerend Erfgoed Publieke Download Service [Klik hier](#)

Beschermde monumenten

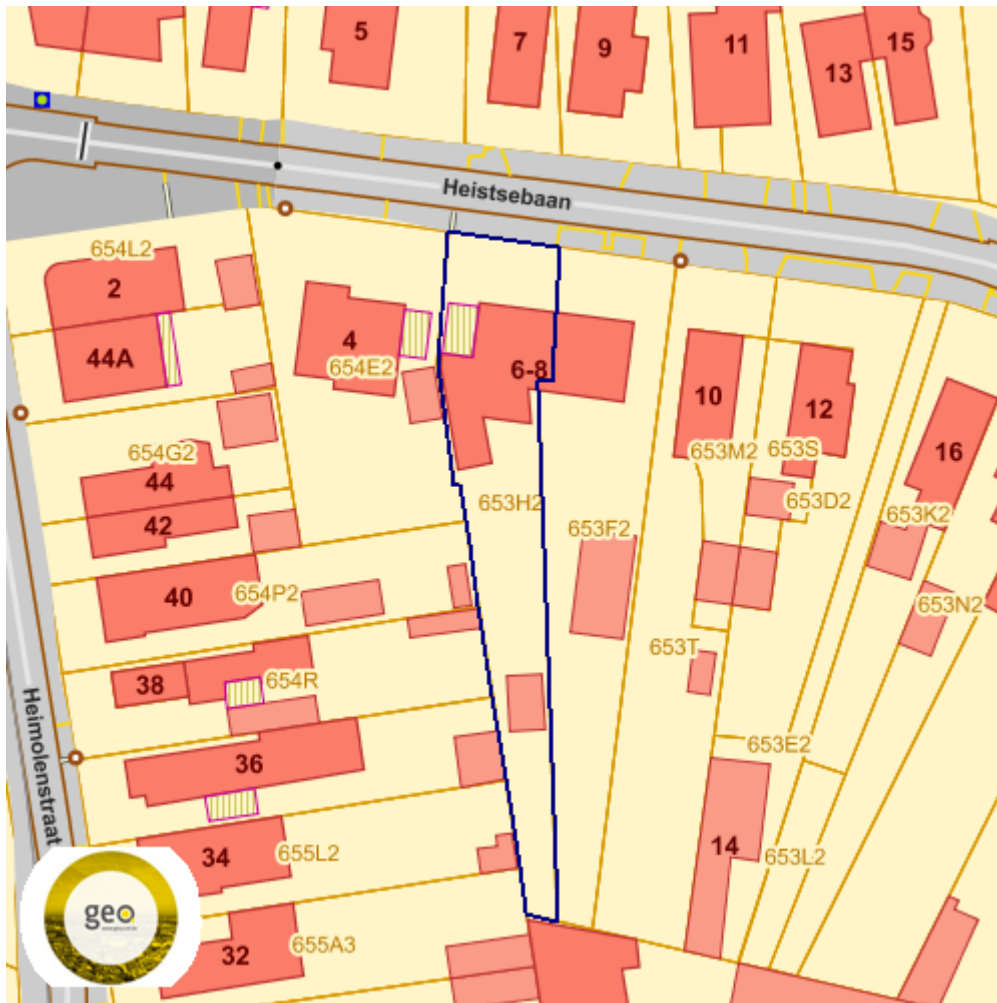


Bronnen

Bekijken op Geopunt.be [Klik hier](#)

Agentschap Onroerend Erfgoed Publieke Download Service [Klik hier](#)

Gehelen uit de wetenschappelijke inventaris van het bouwkundig erfgoed



Vastgestelde archeologische zones

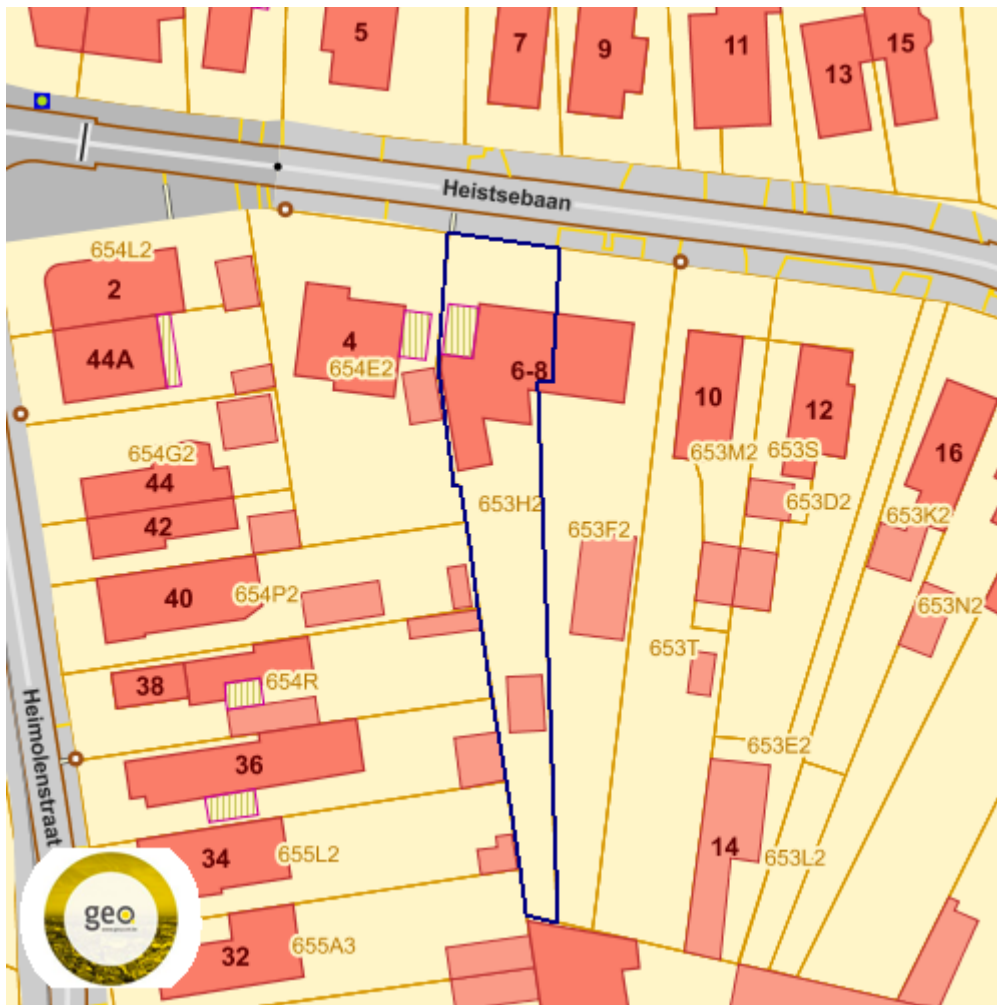


Bronnen

Bekijken op Geopunt.be [Klik hier](#)

Agentschap Onroerend Erfgoed [Klik hier](#)

Unesco werelderfgoed- buffers

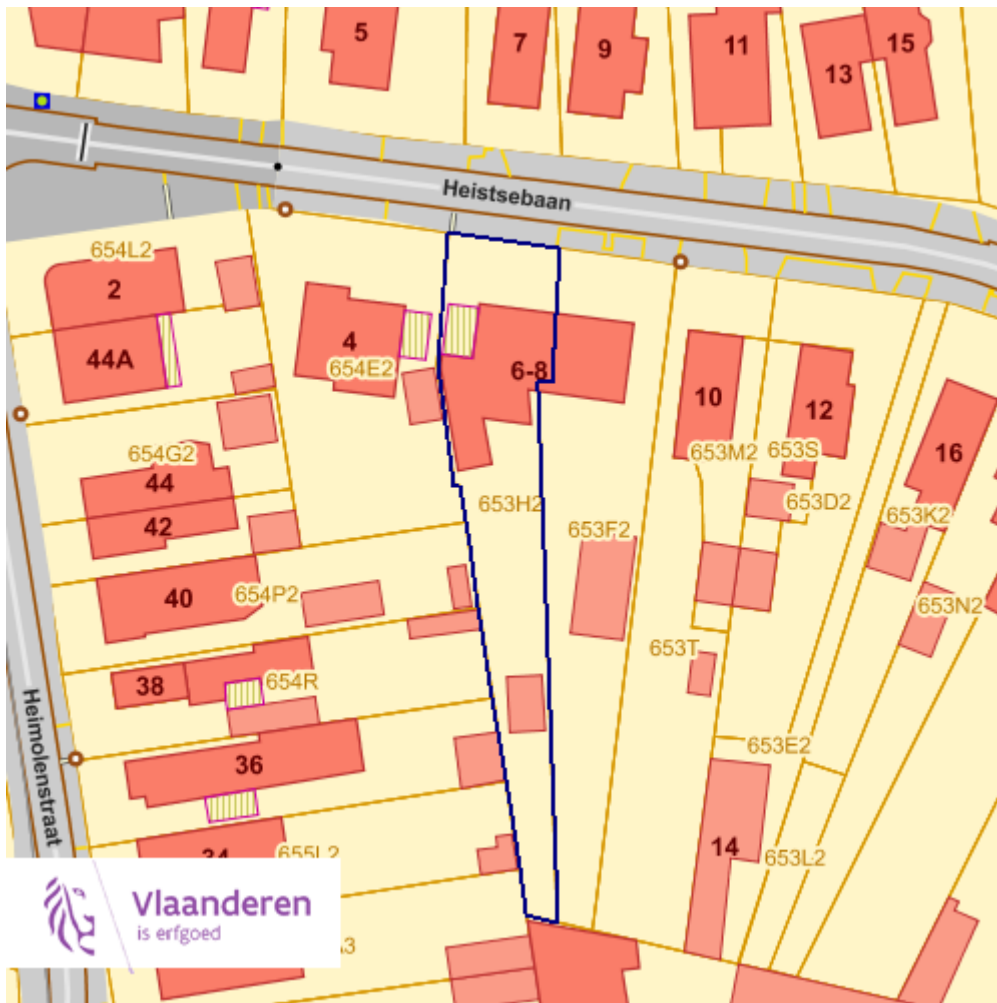


Bronnen

Bekijken op Geopunt.be [Klik hier](#)

Agentschap Onroerend Erfgoed [Klik hier](#)

Wetenschappelijke bouwkundig erfgoed- elementen

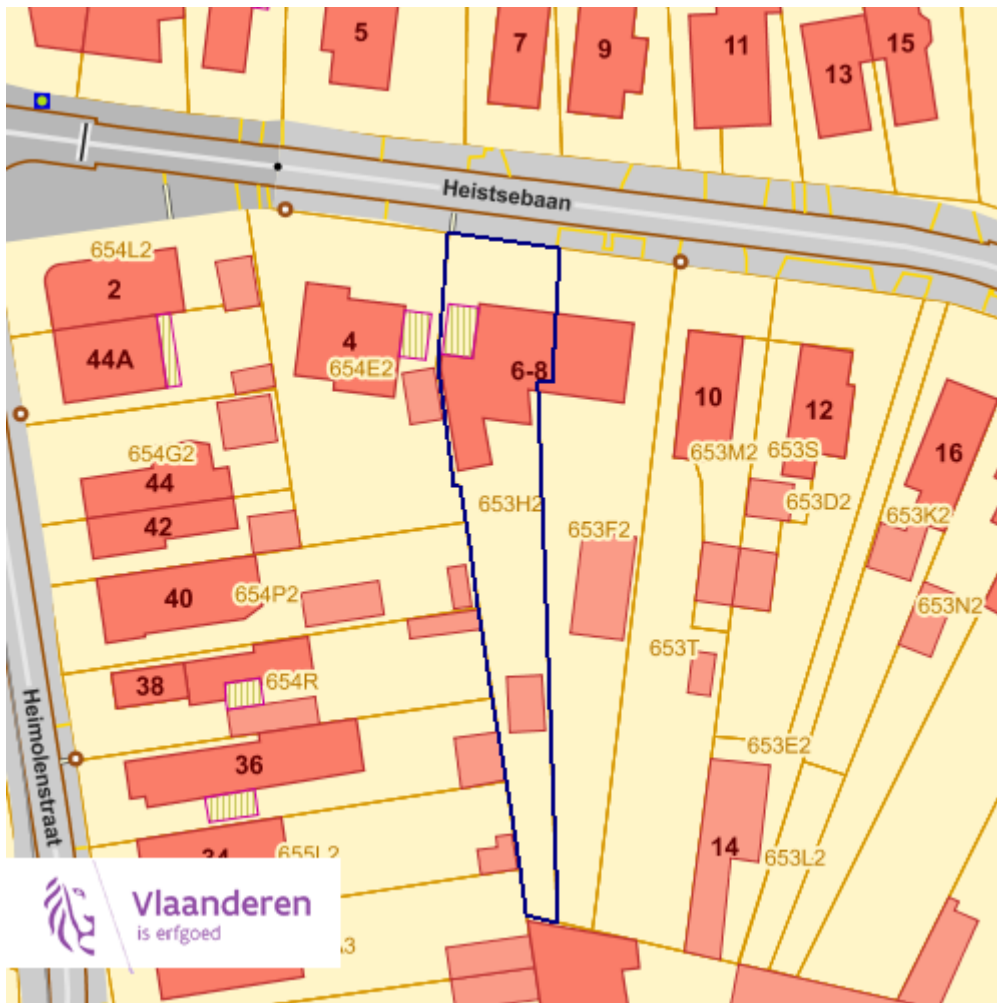


Bronnen

Bekijken op Geopunt.be [Klik hier](#)

Agentschap Onroerend Erfgoed Publieke Download Service [Klik hier](#)

Vastgesteld bouwkundig erfgoed- gehelen

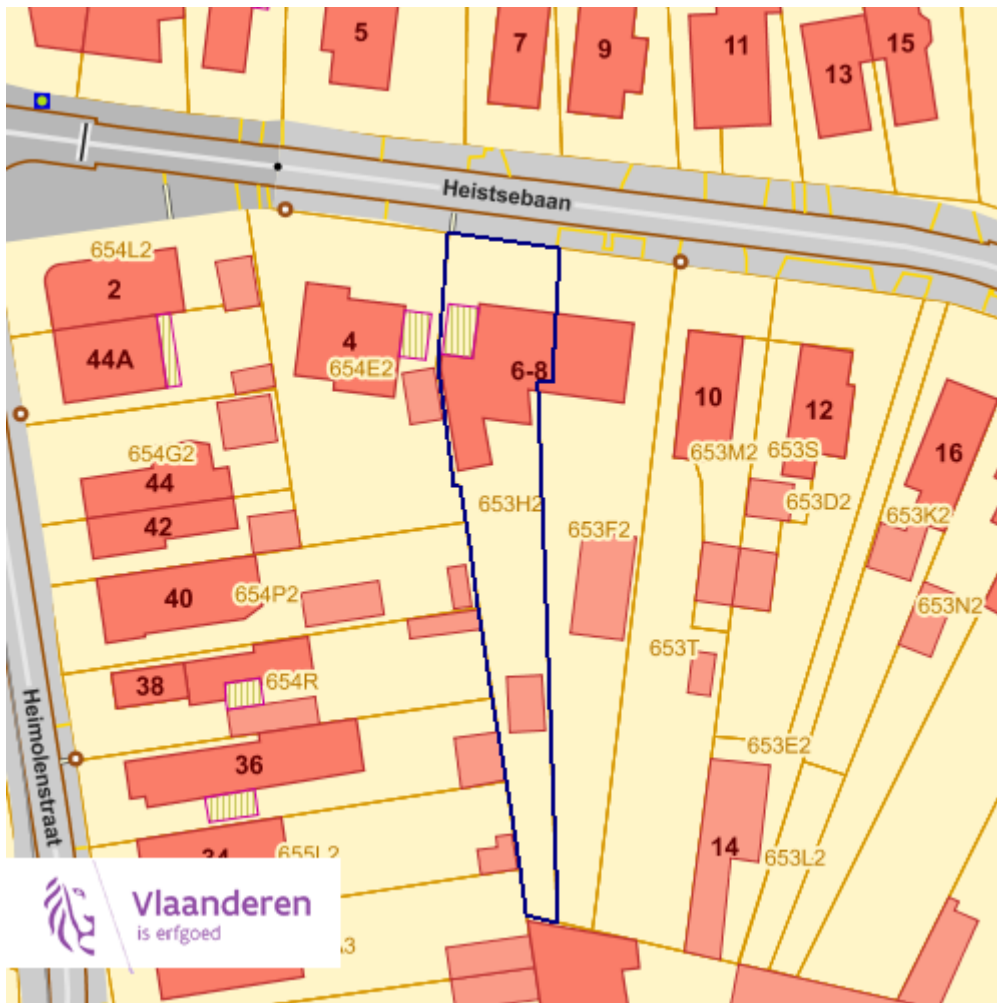


Bronnen

Bekijken op Geopunt.be [Klik hier](#)

Agentschap Onroerend Erfgoed Publieke Download Service [Klik hier](#)

Vastgestelde landschapSATsrelicten

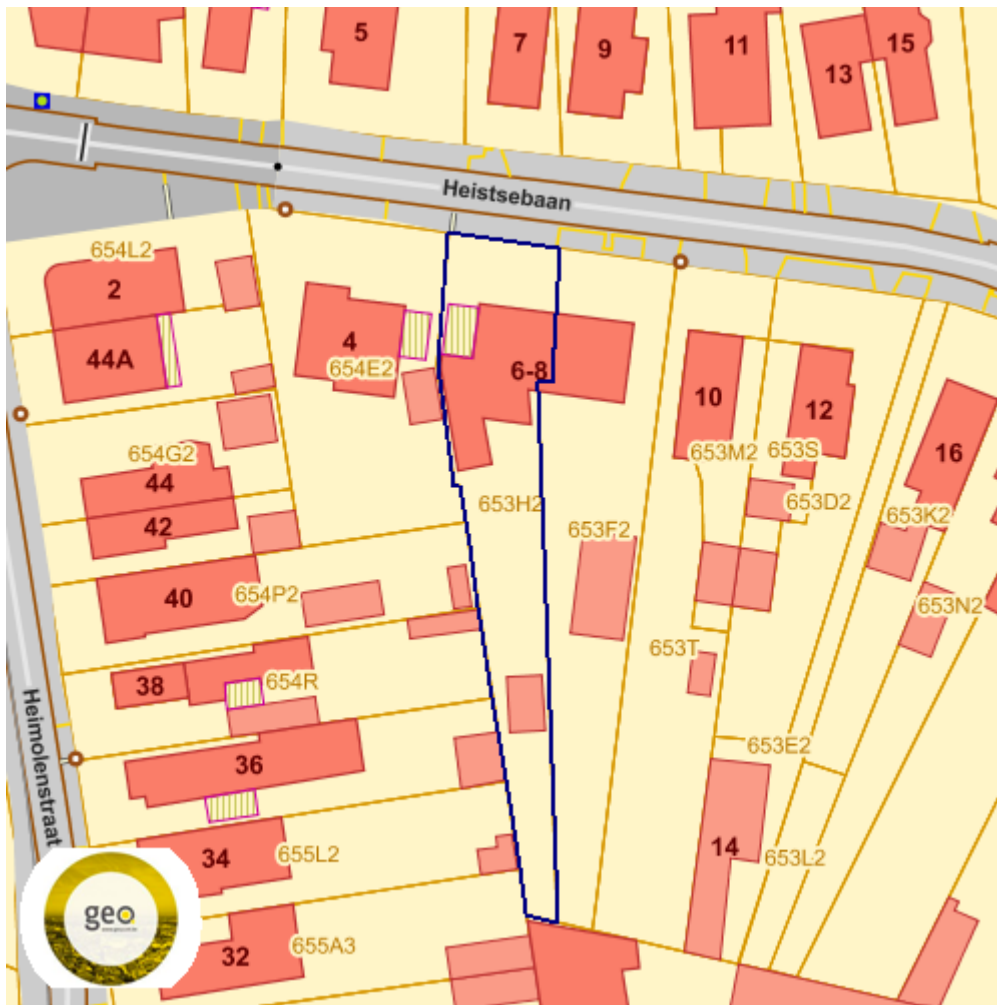


Bronnen

Bekijken op Geopunt.be [Klik hier](#)

Agentschap Onroerend Erfgoed Publieke Download Service [Klik hier](#)

Inventaris van houtige beplantingen met erfgoedwaarden



Bronnen

Bekijken op Geopunt.be [Klik hier](#)

Agentschap Onroerend Erfgoed [Klik hier](#)

Vastgestelde inventaris van historische tuinen en parken

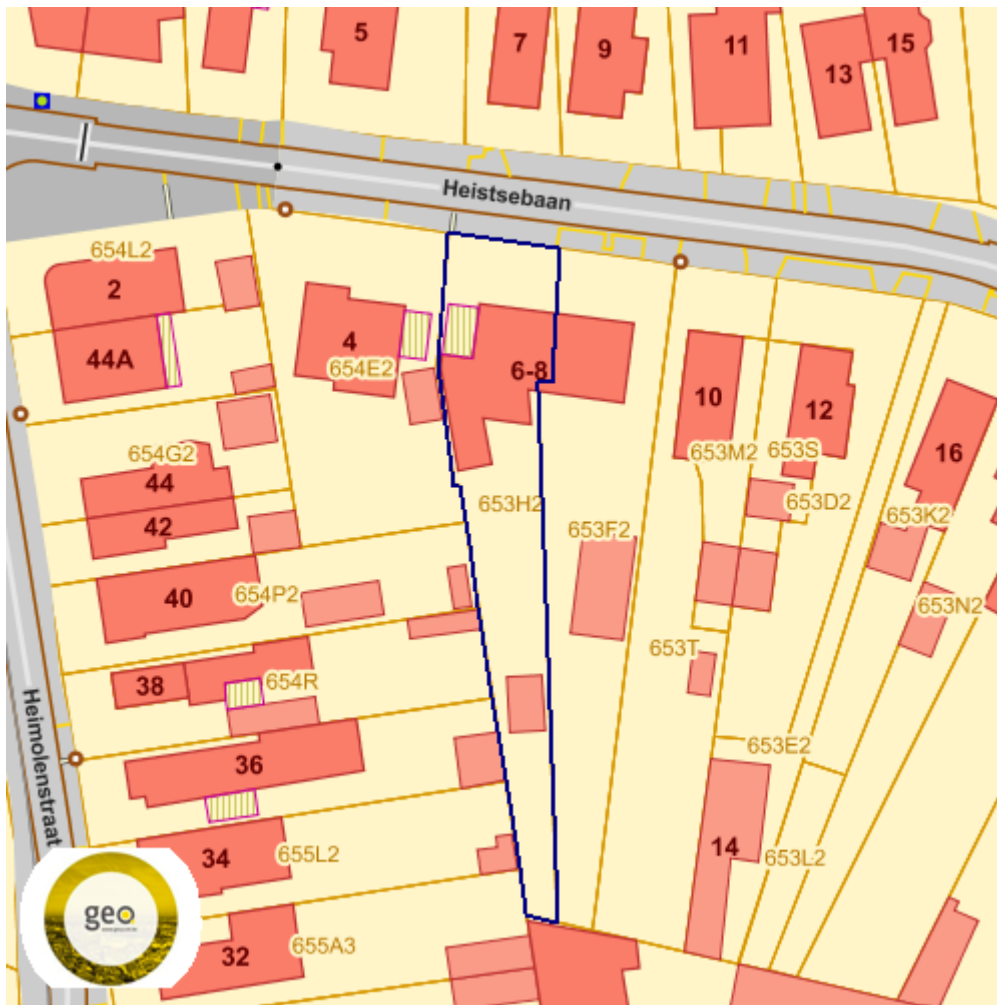


Bronnen

Bekijken op Geopunt.be [Klik hier](#)

Agentschap Onroerend Erfgoed [Klik hier](#)

Wetenschappelijke inventaris landschappelijk erfgoed- elementen

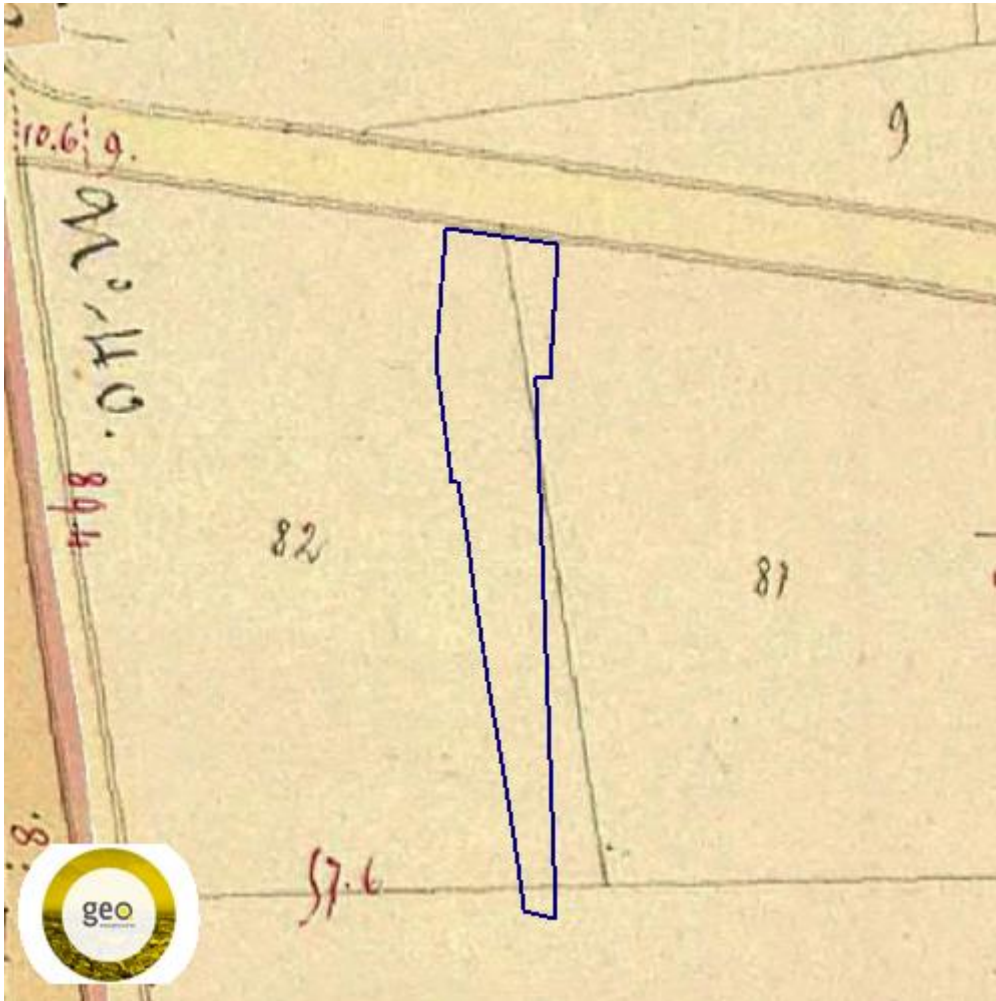


Bronnen

Bekijken op Geopunt.be [Klik hier](#)

Vlaamse Overheid - Agentschap Onroerend Erfgoed [Klik hier](#)

Atlas der Buurtwegen

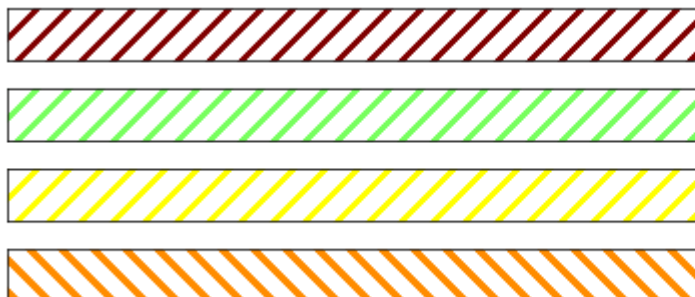


Bronnen

Bekijken op Geopunt.be [Klik hier](#)

Agentschap Informatie Vlaanderen [Klik hier](#)

OVAM-Schadegevallen en meldingen



Evaluatierapport schadegeval

Vaststelling schadegeval

Melding schadegeval

Melding bodemverontreiniging

Info	Waarde
Info	Geen data gevonden

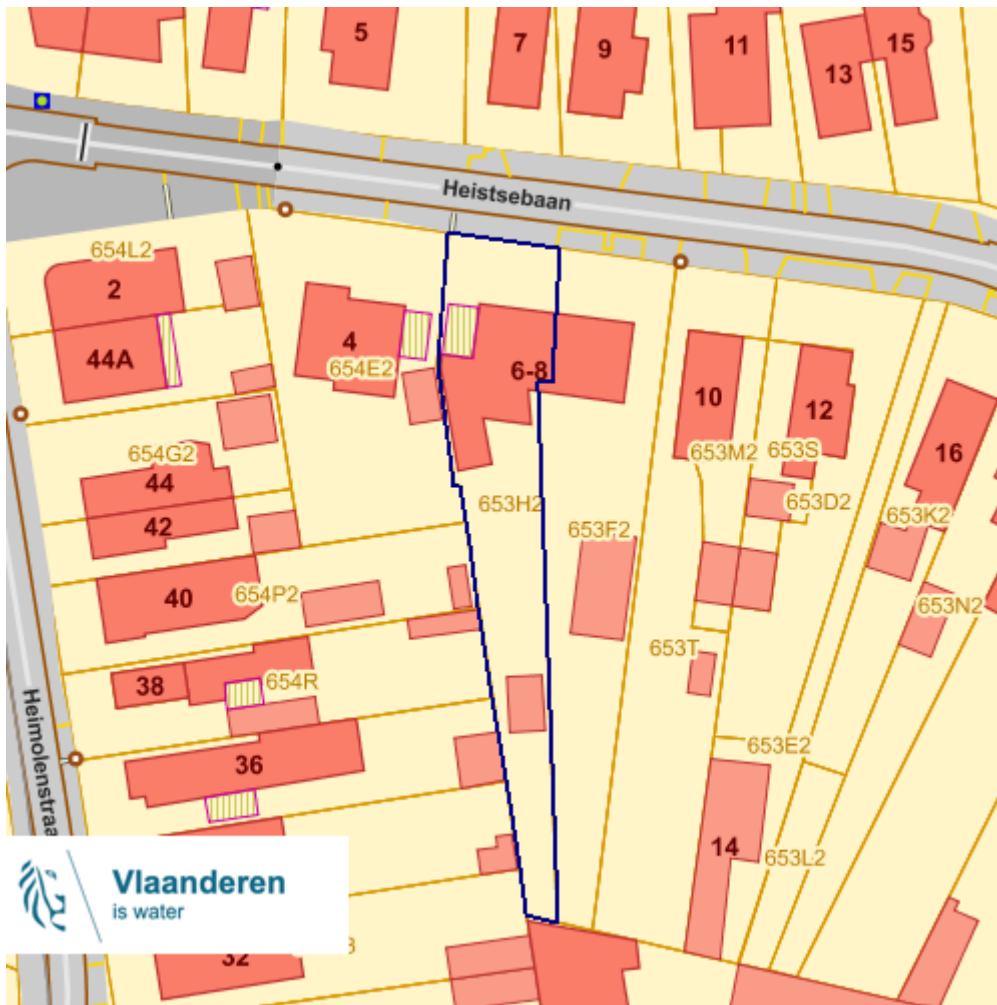
OVAM Bodemonderzoeken en sanering



- Sitebesluit
- Oriënterend bodemonderzoek
- Beschrijvend bodemonderzoek
- Bodemsaneringsproject
- Eindevaluatieonderzoek

Info	Waarde
Info	Geen data gevonden

Signaalgebieden



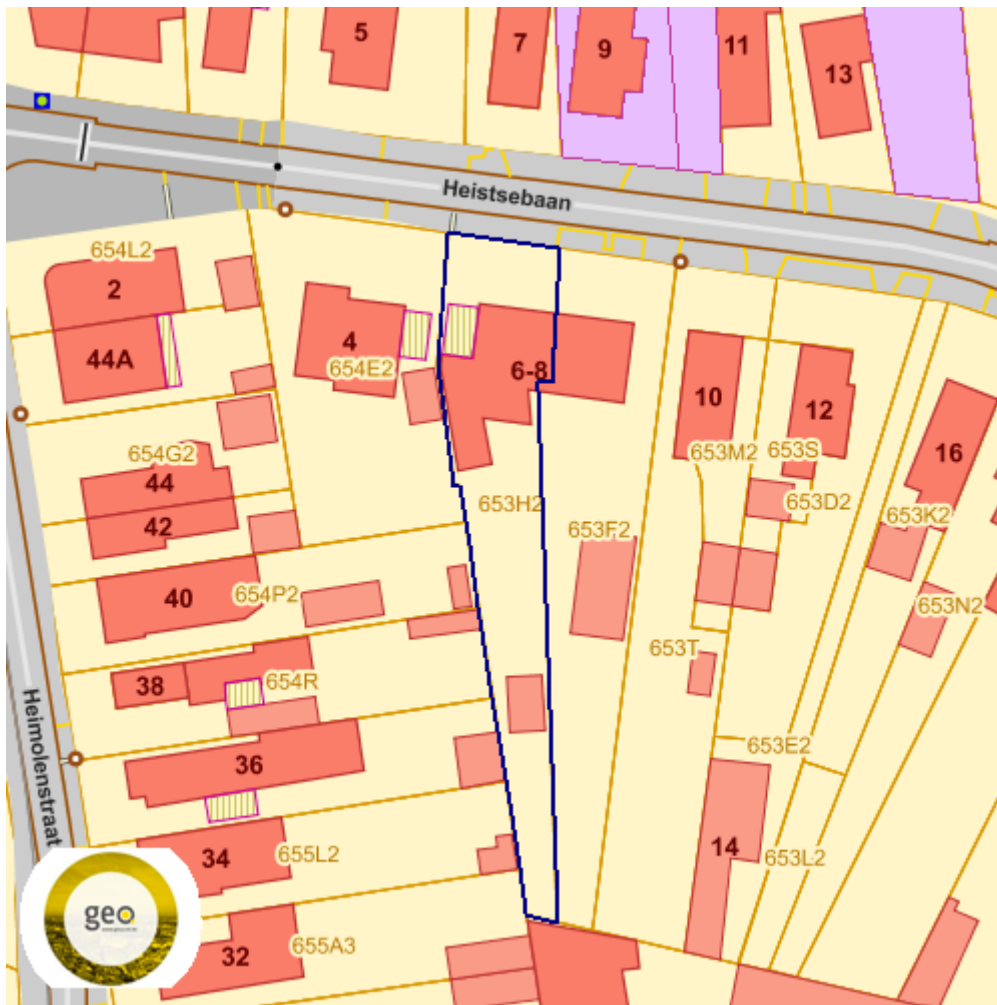
Categorie

- Bouwvrije opgave
- Verscherpte watertoets

Bronnen

Vlaamse Milieumaatschappij [Klik hier](#)

Vlaams voorkeepsrecht van toepassing op het onroerend goed



Bronnen

Bekijken op Geopunt.be [Klik hier](#)

Vlaamse Landmaatschappij [Klik hier](#)

